

LAG Vejen-Billund

Lokal udviklingsstrategi

under landdistriktsprogrammet for perioden 2014–2020

November 2014



Indhold

A. Navn og adresse	4
B. Kontaktperson (formand for den lokale aktionsgruppe)	4
C. Bilag	4
D. Redegørelse for processen for udarbejdelse af strategien	5
E. Analyse af området.....	6
F. Strategiens vision og handlingsplan, mål, aktiviteter og forventede resultater	17
G. Andre planlagte mål og målsætninger	21
H. Aktionsgruppens forvaltning af strategiens gennemførelse.....	22
I. Finansiering af strategien og tidsplan.....	26
J. Prioriteringskriterier for udvælgelse af ansøgninger til tilskud	28
K. Bemærkninger og eventuelle andre overvejelser, aktionsgruppen har gjort sig.....	28
L. Underskrifter	29

Kort resumé af strategien

LAG Vejen-Billund dækker Vejen og Billund kommuner.

Kommunerne er tilsammen et område med mange spændende naturområder og spændende lokalsamfund i landdistrikterne.

Et område, som har mange unikke ressourcer såsom natur- og kulturarv samt lokalsamfund med specifikke særkender.

LAG Vejen-Billund forventer at have bidraget til at der i 2020 er skabt vækst for erhverv og turisme i landdistrikterne. Visionen er også at skabe gode rammer i landdistrikterne ved udnyttelse af områdets natur- og kulturressourcer med henblik på at fastholde befolkningen og tiltrække nye tilflyttere i landdistrikterne.

LAG Vejen-Billund vil skabe vækst for erhverv og turisme samt gode rammer i landdistrikterne ved at:

- Fastholde og etablere arbejdspladser igennem etablering og videreudvikling af mikrovirksomheder.
- Styrke samarbejdet mellem erhvervs- og turismeaktører igennem nationale og internationale samarbejdsprojekter.
- Skabe attraktive faciliteter og igangsætte aktiviteter i landdistrikterne til glæde for borgere og turister.

LAG Vejen-Billund har stor fokus på aktiviteter, der tager afsæt i de stedbundne ressourcer. Ressourcer, som fremhæver området og giver det identitet. Der lægges stor vægt på at gennemføre udviklingsstrategien iht. LEADER principperne.

A. Navn og adresse

A.1. Navn på den lokale aktionsgruppe:
LAG Vejen-Billund
A.2. Den lokale aktionsgruppes adresse
c/o Erling Christensen, Skovvej 24, 7260 Sdr. Omme
A.3 Aktionsgruppens e-mailadresse
lagvejenbillund@gmail.com
A.4. Aktionsgruppens telefonnummer
72553610

B. Kontaktperson (formand for den lokale aktionsgruppe)

B.1. Formand:	
Erling Christensen	
B.2. Formandens adresse:	
Skovvej 24, 7260 Sdr. Omme	
B.3. Telefonnummer:	B. 4. E-mail:
72553610	erling.christensen@kriminalforsorgen.dk

C. Bilag

C.1. Dokumenter der vedlægges den lokale udviklingsstrategi:
<ol style="list-style-type: none">1. Input til udviklingsstrategien fra generalforsamling samt aktører i de to kommuner på baggrund af udsendte e-mails til aktørerne og medlemmer.<ol style="list-style-type: none">a. Mail udsendt til aktører i Vejen og Billund kommunerb. Mail udsendt til medlemmer af LAG Vejen-Billund2. Dokumentation for udsendelse af udviklingsstrategi i høring til medlemmerne, Vejen og Billund kommuner samt Region Syddanmark.<ol style="list-style-type: none">a. Mail sendt til medlemmerneb. Mail sendt til Vejen og Billund kommunerc. Mail sendt til Region Syddanmark3. Godkendelse fra Region Syddanmark4. Godkendelse fra Vejen Kommune5. Godkendelse fra Billund Kommune

D. Redegørelse for processen for udarbejdelse af strategien

D.1 Inddragelse af lokale aktører i strategiens tilblivelse

De lokale centrale aktører har været inddraget i udarbejdelse af den lokale udviklingsstrategien siden opstarten af LAG Vejen-Billund:

- Aktionsgruppens bestyrelse og medlemmer blev allerede inddraget ved den stiftende generalforsamling, hvor der var mulighed for at nedfælde input til udviklingsstrategien efter selve generalforsamlingen.
- Lokale organisationer, foreninger, borgere og erhvervsliv er blevet inddraget ved at aktionsgruppen har udsendt opfordring til at sende input til udviklingsstrategien. Det er blevet gjort til de gamle medlemmer og kontakter fra LAG Vejen og LAG Billund samt alle nye medlemmer af LAG Vejen-Billund samt via diverse netværk. Udover de mange input, som LAG Vejen-Billund modtog ved generalforsamlingen er der modtaget otte input til det fremadrettede arbejde.
- Udviklingsstrategien er blevet udarbejdet under hensyntagen til strategierne i både Vejen og Billund kommuner og arbejdet i Region Syddanmark indenfor landdistriktsudvikling.
- Koordinatorerne fra LAG Vejen og LAG Billund er blevet inddraget og har bidraget med erfaringer fra landdistriktsprogrammet 2007-2013.
- LAG Vejen-Billund har indgået en aftale med konsulent Merethe Juul Thysen ifm. udarbejdelse af udviklingsstrategien.

Efter udarbejdelse af udviklingsstrategien er den blevet godkendt iht. følgende procedure:

- Bestyrelsen har godkendt udviklingsstrategien ved bestyrelsesmødet den 18. november 2014
- Udkastet til den lokale udviklingsstrategi er blevet udsendt i høring til medlemmerne pr. e-mail og via facebook siden den 19. november 2014 med en frist indsendelse af evt. bemærkninger den 5. december 2014. Der er ikke kommet nogen bemærkninger til udviklingsstrategien.
- Vejen og Billund kommuner er blevet orienteret om at der ikke stilles krav om en politisk godkendelse, men en administrativ vurdering af, om der er overensstemmelse mellem aktionsgruppens lokale udviklingsstrategi og de fastlagte kommunale udviklingsstrategier.
 - Begge kommuner har ønsket at behandle udviklingsstrategien politisk, hvorfor udkastet til udviklingsstrategien er sendt pr. e-mail til kommunerne på samme tid som medlemmerne med henvisning til at det er en betingelse at der ikke kommer rettelser fra medlemmerne.
 - Begge kommuner har godkendt udviklingsstrategien iht. godkendelserne modtaget den 15.12.2014 (Vejen Kommune) og 18.12.2014 (Billund Kommune) med en tilføjelse om at Billund by også kan indgå som støtteberettiget til mikrovirksomheder, hvilket LAG Vejen-Billunds bestyrelse er indforstået med.
- Region Syddanmark har modtaget udviklingsstrategien pr. e-mail den 10.12.2014. Region Syddanmark har vurderet administrativ, om der er overensstemmelse mellem aktionsgruppens lokale udviklingsstrategi og den fastlagte regionale udviklingsstrategi iht. vedhæftede godkendelse af 11.12.2014.

E. Analyse af området

E. 1 Situationsbeskrivelse af området og en analyse af de lokale udfordringer, udviklingsbehov og potentialer:

Infrastruktur (trafikforhold, uddannelses- og sundhedsforhold, energiforsyning)

Infrastruktur

LAG Vejen-Billund har motorveje, landeveje, jernbane og en international lufthavn, men der mangler motorvej og jernbane til Billund, især pga. lufthavnen, Lego og Legoland.

Billund Lufthavn er den andenstørste lufthavn i Danmark. I alt har Billund ca. 5 mio. gæster årligt i lufthavnen, Legoland m.m. 2,3 millioner turister besøger hvert år Billund og der er en nettoindpendling i kommunen på 3.902 personer.

Folketinget har indgået aftale om anlæggelsen af en jernbane fra Vejle til Billund. LAG Vejen-Billund ligger godt i forhold til Kolding-Esbjerg-motorvejen (og dermed også til E45), den store havn i Esbjerg, de mange offshore-virksomheder i Esbjerg samt i forhold til resten af Trekantområdet med dets meget dynamiske erhvervsliv. Der er jernbaneforbindelse til Esbjerg som i Vejen Kommune går gennem byerne Vejen, Brørup og Holsted.

Mobiltelefoni og bredbånd

De store teleudbydere har sørget for god dækning af byerne i LAG området, både når det gælder bredbånd og mobiltelefoni. Men i landdistrikterne kan der være meget dårlig dækning.

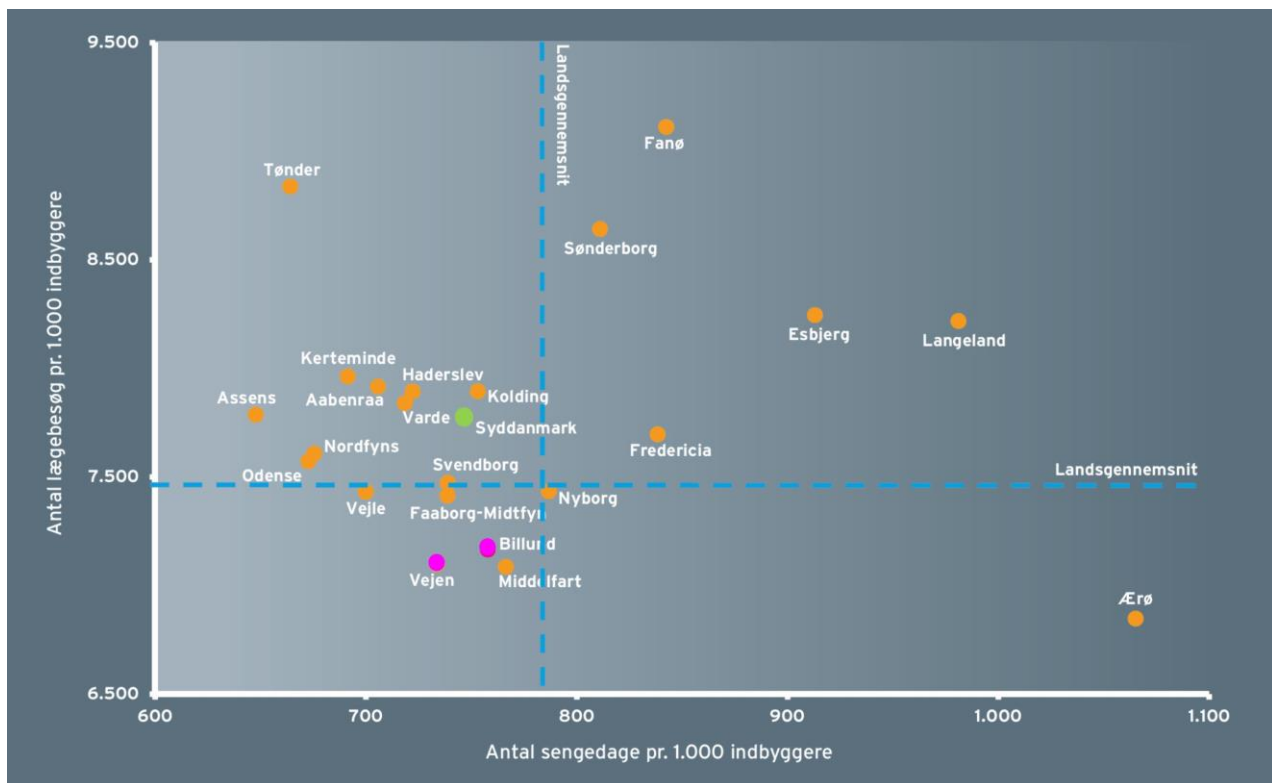
Ift. bredbånd, så er Vejen Kommune den kommune, som har den bedste dækning ift. fibernet – og det også i landdistrikterne.

Sundhed

Borgernes sundhedstilstand i området er god. Borgerne i Billund Kommune har den højest gennemsnitlige levealder i hele Region Syddanmark, nemlig 80 år. I Vejen Kommune bliver de i gennemsnit 79,6 år, det 7. højeste i Region Syddanmark. Landsgennemsnittet er 79 år.

Antal lægebesøg - 9,72 pr. borger pr. år i 2013 - er lavere end landsgennemsnittet, det samme er antallet af sygedage – som det fremgår af kommunernes placering i diagrammet på næste side.

Lægebesøg og sengedage pr. 1.000 indbyggere i Region Syddanmark



Kilde: Kontur 2013, Region Syddanmark

Antallet af indlæggelser pr. borger pr. år er også lavere end på landsplan, nemlig 19,2 % mod 22,2 %, men til gengæld ligger borgerne fra LAG Vejen-Billund 3,66 dage på sygehus, når de først er indlagt. På landsplan er tallet 3,24 dage. Antallet af ambulante behandlinger pr. borger pr. år er højere end på landsplan, nemlig 23,2 % sammenlignet med 20,2 % på landsplan.

Den højere andel af ældre borgere i LAG Vejen-Billund i forhold til aldersgennemsnittet på landsplan er sandsynligvis årsagen til de længere indlæggelsesperioder og det ekstra antal ambulante behandlinger (Kilde: Statistikbanken, tal fra 2013). Borgere i LAG Vejen-Billund har forholdsvis kort til sygehuset: Sydvestjysk Sygehus har afdelinger i Esbjerg og Grindsted, hvor der begge steder er akutmodtagelse og Vejen Kommune og Region Syddanmark har etableret Brørup Sundhedscenter, der rummer flere forskellige sundhedstilbud til borgerne i området. Kolding og Vejle Sygehus benyttes ligeledes af borgerne i kommunerne.

Uddannelse

Der findes ingen videregående uddannelsesinstitutioner i LAG Vejen-Billunds område, men der er forholdsvis nem adgang til Syddansk Universitets uddannelsesstilbud i Esbjerg og Kolding samt i det øvrige Trekantsområde.

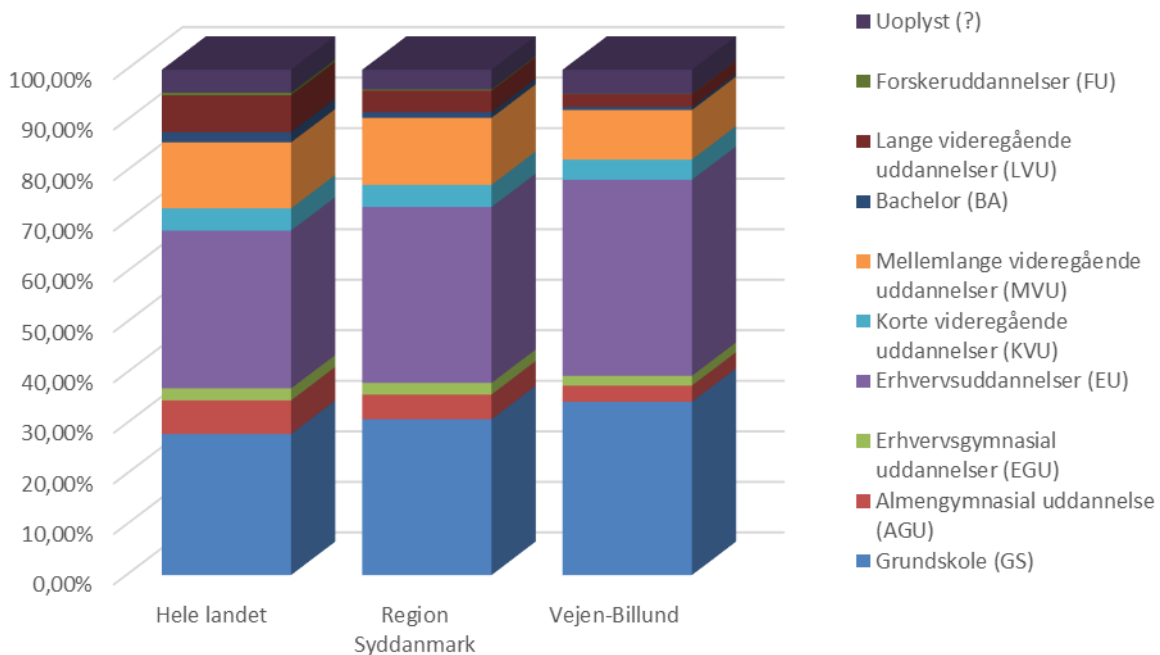
Borgerne i LAG Vejen-Billund området har generelt kortere uddannelser end landsgennemsnittet og gennemsnittet i Region Syddanmark. Det halter især med lange videregående uddannelser.

Til gengæld har rigtig mange en erhvervsuddannelse, som det fremgår af skemaet og søjlediagrammet på næste side. Tallene gælder for de 15-69-årige.

Befolkningens højeste fuldførte uddannelse (15-69 år) primo 2014

	Hele landet	Region Syddanmark	Billund	Vejen	Vejen-Billund
Grundskole (GS)	27,92%	30,84%	34,49%	34,17%	34,29%
Almengymnasial uddannelse (AGU)	6,65%	4,88%	3,58%	2,96%	3,20%
Erhvervsgymnasial uddannelser (EGU)	2,38%	2,30%	2,22%	1,76%	1,94%
Erhvervsuddannelser (EU)	31,23%	34,81%	38,15%	39,18%	38,79%
Korte videregående uddannelser (KVU)	4,41%	4,38%	4,14%	3,95%	4,02%
Mellemlange videregående uddannelser (MVU)	13,05%	13,27%	9,31%	10,08%	9,78%
Bachelor (BA)	2,03%	1,13%	0,57%	0,65%	0,62%
Lange videregående uddannelser (LVU)	7,30%	4,26%	2,41%	2,63%	2,54%
Forskeruddannelser (FU)	0,49%	0,22%	0,04%	0,06%	0,05%
Uoplyst (?)	4,55%	3,91%	5,10%	4,56%	4,77%

Befolkningens højeste fuldførte uddannelse (15-69 år)



Kilde: www.statistikbanken.dk

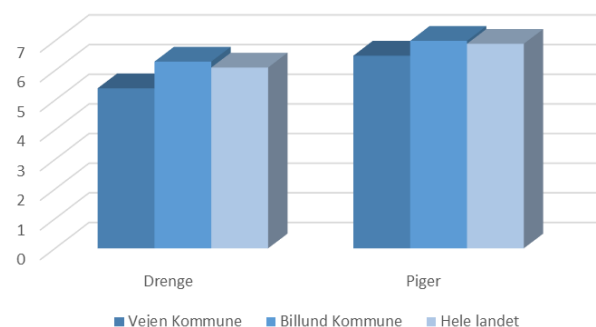
Karakterniveauet i folkeskolen

Der er gode udsigter til, at flere unge i LAG Vejen-Billund vil tage en mellemlang eller lang videregående uddannelse, især de unge fra Billund Kommune.

Karakterniveauet i folkeskolen er højere end landsgennemsnittet i Billund Kommune.

Drengene i 9. klasse opnåede i gennemsnit 6,3 i matematik og dansk i 9. klasse (2012), og pigerne opnåede 7,0. På landsplan er de tilsvarende gennemsnit 6,1 og 6,9 for hhv. drenge og piger.

9. klasses dansk og matematikundskaber 2012



I Vejen Kommune opnåede drengene i 2012 et gennemsnit på 5,4, mens pigerne opnåede et gennemsnit på 6,5. Det er under landsgennemsnittet (kilde: Kontur 2013 for Vejen og Billund kommuner).

Undervisningsministeriet og Region Syddanmark har lavet en prognose for uddannelsesniveaueet i 2036. De vurderer, at halvdelen af de drenge der i 2011 gik i 9. klasse, vil få en kort, mellemlang eller lang videregående uddannelse i 2036. Det samme gælder to tredjedele af pigerne (Kilde: Kontur 2013 for Billund).

Fri- og privatskoler

I Vejen-Billund området, findes der totalt syv fri- og privatskoler fordelt på tre i Billund Kommune og fire i Vejen Kommune:

Billund Kommune:

- [Filskov Friskole og Børnehave](#)
- [Grindsted Privatskole](#)
- [International School of Billund](#)

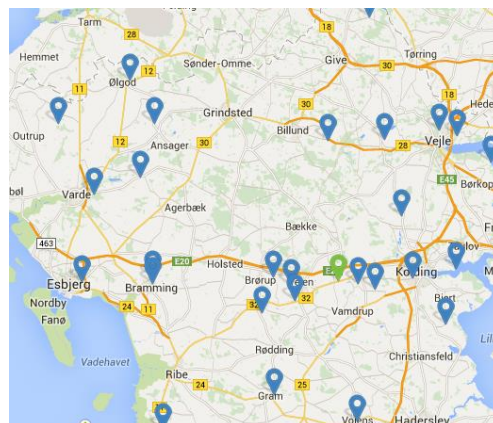
Vejen Kommune:

- [Brændstrup Kristne Friskole](#)
- [Gjerndrup Friskole](#)
- [Rødding Friskole](#)
- [Vejen Friskole](#)

Efterskolerne

Hvad efterskolerne angår, så findes der fem i Vejen Kommune:

- [Askov Efterskole](#)
- [Kongeådalens Efterskole](#)
- [Ladelund Efterskole](#)
- [Skibelund Gymnastik- og Idrætsefterskole](#)
- [St. Andst Efterskole](#)



Højskoler

Det samme gælder for højskolerne. Der findes to, og de er begge i Vejen Kommune.

- [Askov Højskole](#)
- [Rødding Højskole](#)

Gymnasier, videreuddannelse m.m.

Der findes et gymnasium i hver kommuner. I Billund Kommunes findes en landbrugsskole samt muligheden for at tage pilotuddannelsen. I Vejen Kommune er der mulighed for at tage en transportuddannelse m.m.

- [Grindsted Gymnasium og HF](#)
- [Vejen Gymnasium og HF](#)
- [Grindsted Landbrugsskole](#)
- [Syddansk Erhvervsskole](#) (Grindsted)
- [Billund Air Center](#) (pilotuddannelse)
- [TUC Dekra](#) (transportuddannelse)
- [Center for Offentlig Kompetenceudvikling](#)
- [Vejen Business College](#)
- [Erhvervsgymnasiet Grindsted](#)

Campus Grindsted

Med henblik på at give Grindsted en skarpere og mere attraktiv profil som uddannelsesby dannede uddannelsesstederne i 2008 [Campus Grindsted](#) ([link til mission og vision](#)).

Campus Grindsted er et fællesskabsorienteret, unikt studiemiljø med et bredt udbud af ungdoms- og efteruddannelser med fokus på kvalitet, udvikling og respekt. I fællesskabet deltager Erhvervsgymnasiet Grindsted, Grindsted Gymnasium & HF, Grindsted Landbrugsskole, Grindsted Produktionshøjskole, Social- og sundhedsskolen, Syddansk Erhvervsskole, Tronsøskolen, VUC-vest samt 10. klasse Syddansk Erhvervsskole.

Energiforsyning

I LAG Vejen-Billund området arbejdes der på kommunalt plan med mere grøn energi, som statens Grøn Vækstplan kræver. Området rummer en del vindmøller, der nyder godt af den megen vestenvind og det flade landskab.

Billund Kommune har gennemført sin vindmølleplan fuldt ud og har 19 store vindmøller, alle over 120 meter i højden. Vejen Kommune arbejder på en vindmølleplan.

LAG Vejen-Billund har et stort energiforbrug pga. fremstillingserhvervenes dominans. CO₂-udledningen i eksempelvis Billund Kommune er imidlertid faldet med 32 % i perioden 2002-2011, noget nær det dobbelte af faldet på landsplan, idet det var 17 %. Det må henføres til vindmøllesatsningen samt reduktion af energiforbrug generelt (kilder: Kontur 2013 og dr.dk/syd, 24.6 2014).

Natur, inkl. udnyttelse/benyttelse

Størstedelen af LAG Vejen-Billunds område befinder sig vest for hovedstilstandslinen og består af hedeslette og bakkeøer. Indtil omkring 1900 var store dele af hedesletten lynghede, men i dag er heden opdyrket.

I landzonen er der overvejende landbrug og plantager anlagt i slutningen af 1800-tallet for at forhindre

sandflugt. Her kan bl.a. nævnes Randbøl Hede, Frederikshåb, Gyttegård, Stursbøl, Klelund og Baldersbæk Plantage. Landbrugsjorden er af varierende bonitet og landbrugsdriften er præget af høj husdyrtæthed (mælkeproduktion og svineavl).

Området rummer også betydelige rekreative og bevaringsværdige naturværdier som åer og ådale, søer, indlandsklitter, plantager og heder, herunder lynghede.

I Vejen Kommune grænser den østlige del op mod hovedstilsandslinien og rummer en bred nord-sydgående smeltevandsdal som Vejen og Gesten å løber i. Smeltevandsdalen er fredet et EU habitatområde, hvilket Vejen Mose længere mod vest også er. Kongeåen gennemskærer Vejen Kommune og ådalen er fredet. Kongeåen danner historisk set grænse mellem Nørrejylland og Sønderjylland. I perioden 1864-1920 fungerede åen endvidere som grænse mellem Danmark og Preussen.

Ved Jels ligger der tre fredede langsøer, Oversø, Midtsø og Nedersø, som er en del af et tunneldalslandskab. De danner tilsammen Jelssøerne. Danmarks Naturfredningsforening fremhæver på deres hjemmeside fem naturperler i Vejen Kommune: Klelund Dyrehave (oprindeligt etableret 1875 af grev Frederik Christian Moltke fra Bregentved, Hundsbæk Plantage (anlagt fra 1888 af lokale ildsjæle og Det Danske Hedeselskab), Gamst Søenge (naturgenopretningsprojekt fra 2005), Kongeådalen og Møllestien (natur- og kulturhistorisk vandresti). Kyst til kyst stien har forløb igennem kommuner.

Både Kongeåen og Omme Å har haft stor betydning for udviklingen i landdistrikterne og byerne. Omme Å er 72 kilometer lang og er Skjern Ås største tilløb. Ved Jelssøerne er Jels Søbad blevet reetableret til stor glæde for såvel borgere som turister.

I Billund Kommune findes en del af Skjern å-systemet (Omme å) samt Grindsted og Ansager å, der begge udmunder i Varde. Ansager Ådal og Holme Ådal er fredet. Alle åerne er populære hos lystfiskere, ligesom der langs åerne er flere dambrug. Billund Kommune har flere fredede områder og naturattraktioner som fremhæves på Danmarks Naturfredningsforenings hjemmeside.

Heriblandt er den fredede Grene Sande – en såkaldt indlandsklit, en fredet hede – Randbøl Hede, en række plantager som for eksempel Høllund, Søgård Plantage, Klelund, Baldersbæk og Hovborg plantager og højdepunktet St. Råbjerg med en fantastisk udsigt over hedesletten (kilde: Den Store Danske Encyklopædi, Danmarks Naturfredningsforening og Ministeriet for Landbrug og Fødevarer).

Erhvervsstruktur – små, store virksomheder, iværksættere, arbejdspladser

I LAG Vejen-Billund findes i alt 2.523 virksomheder. 147 af virksomhederne beskæftiger mere end 20 ansatte og 12 mere end 250 ansatte (Kilde: Greens.dk).

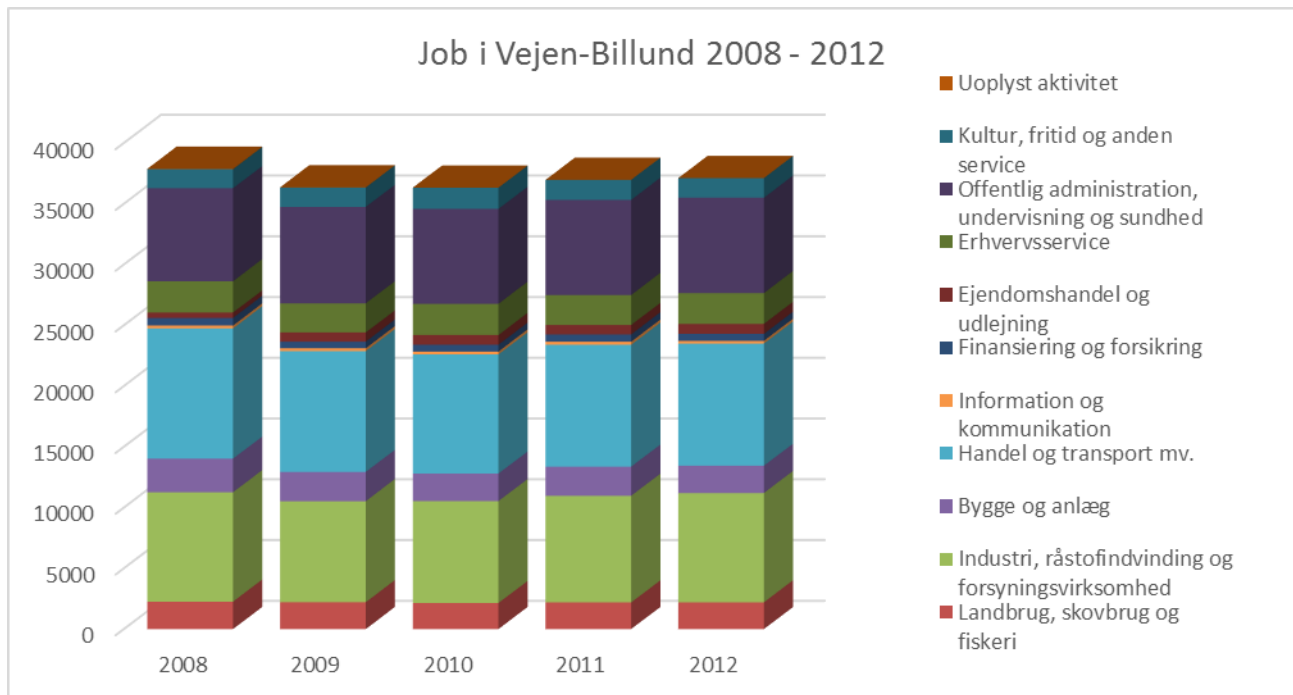
Billund Kommune har 17.200 arbejdspladser, svarende til ikke færre end 129 arbejdspladser pr. 100 erhvervsaktive indbyggere i alderen 25-64 år. Der er med andre ord en stor indpendling af arbejdskraft.

Antallet af arbejdspladser i Billund Kommune er steget med 3,9 % i årene 2010-2012, rekord for Region Syddanmark. 79 % af de 25-64-årige er erhvervsaktive, hvilket også er regionsrekord.

7.700 personer pendler ind i kommunen (2012), mens 3.500 pendler ud. Det er især den mellem- og højtuddannede arbejdskraft, der er indpendlere. 81 % af de personer, der varetager et job, som kræver en lang videregående uddannelse, er indpendlere. Det, at de foretrækker at bo i andre kommuner, betyder et væsentligt tab af skatteindtægter. Vejen Kommune er præget af både ind- og udpendling. 8.000 pendlede ud i 2012, 6.000 pendlede ind (Kilde: Kontur 2013)

Vejen Kommune rummer 18.700 arbejdspladser. Der er 86 arbejdspladser pr. 100 erhvervsaktive i alderen 25-64 år. Vejen Kommune har formået kun at miste 0,1 % af arbejdspladserne i perioden 2010-2012, lig med status quo. Det er det 4. bedste resultat i regionen (Kilde: Kontur 2013).

LAG Vejen-Billund området har et meget stærkt erhvervsliv og begge kommuner ligger højt placeret i Dansk Industris analyse ift. erhvervsklima. Vejen Kommune har også den 4. højeste iværksættelse i Region Syddanmark. Billund Kommune har de mest levedygtige iværksættervirksomheder i regionen. 63 % overlever de første svære år. I Vejen Kommune er tallet 57 % (Kilde: Kontur 2013).



Områdets befolkning

Der bor 26.318 indbyggere i Billund Kommune (primo 2014), 83 flere end i 2009. Vejen Kommune har 42.667 indbyggere, et fald på 140 primo 2014 i forhold til 2009. Alderssammensætningen er nogenlunde som landsgennemsnittet, dog med en markant forskel i antallet af 20-29-årige. Dem har LAG Vejen-Billund området markant færre af end landsgennemsnittet. Det må henføres til det lave antal mellemlange og videregående uddannelser i LAG-området.

Borgerne i Billund havde i 2011 en samlet gennemsnitlig indkomst på 237.000 kr., den 4. højeste i regionen. Borgerne i Vejen Kommune lå på 213.500 kr., den 4. laveste gennemsnitsindkomst i regionen (kilde: Kontur 2013, Region Syddanmark).

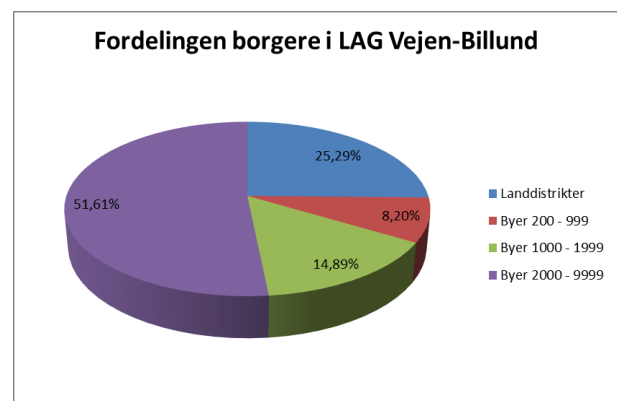
Befolkningstæthed og fordeling af borgerne

Befolkningstætheden i LAG Vejen-Billund området er på 50,95 indbyggere pr. km². I Vejen kommune er den på 52,44 indbygger pr. km². I Billund Kommune er befolkningstætheden lavere med 48,72 indbyggere pr. km².

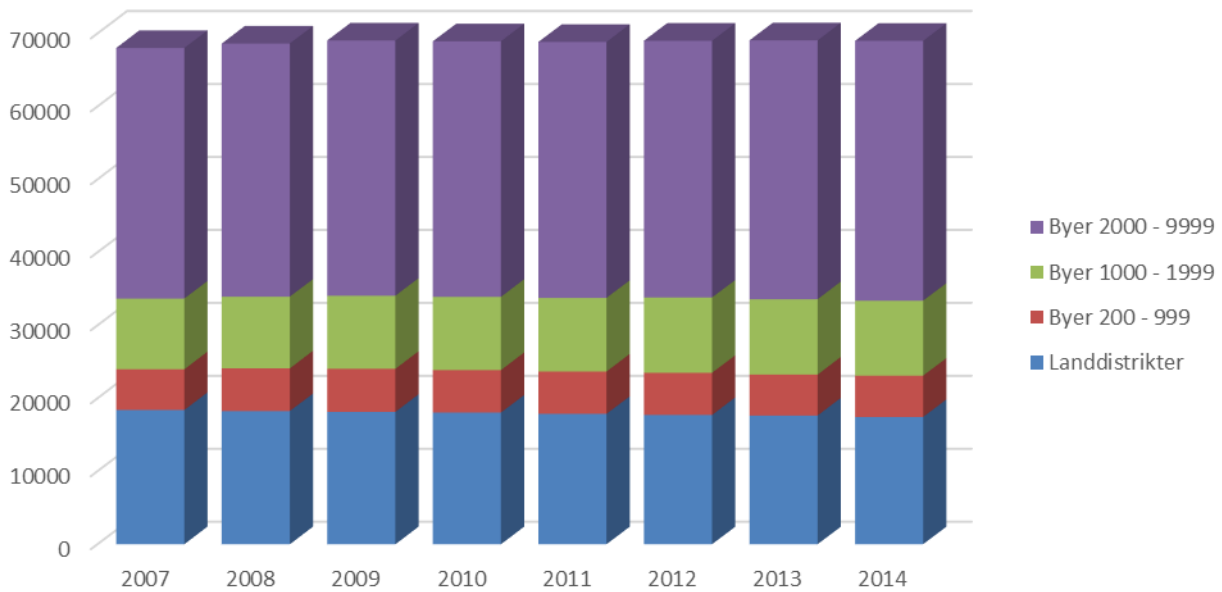
I Vejen-Billund bor 48,39% af borgerne i områder med mindre end 2.000 indbyggere og 51,61% bor i byer med mere end 2.000 indbyggere.

LAG Vejen-Billund området har tilsammen haft en befolkningsfremgang i årene 2007 – 2014, som det ses af diagrammet herunder.

Siden 2009, hvor den økonomiske krise startede, har området dog oplevet en lille tilbagegang på total 57 borgere med en tilbagegang på 140 borgere i Vejen Kommune og en fremgang på 83 borgere i Billund Kommune.



Befolkningsudvikling i Vejen og Billund Kommuner 2007-2014



Kilde: www.statistikbanken.dk

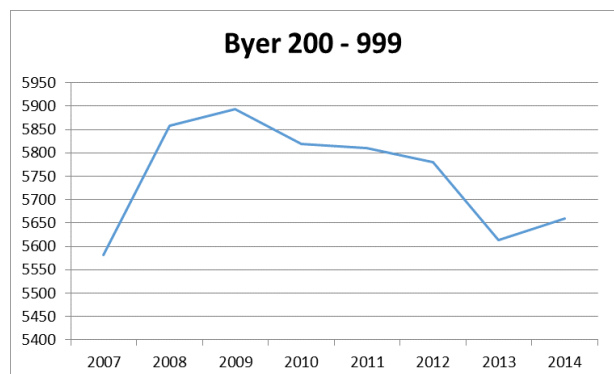
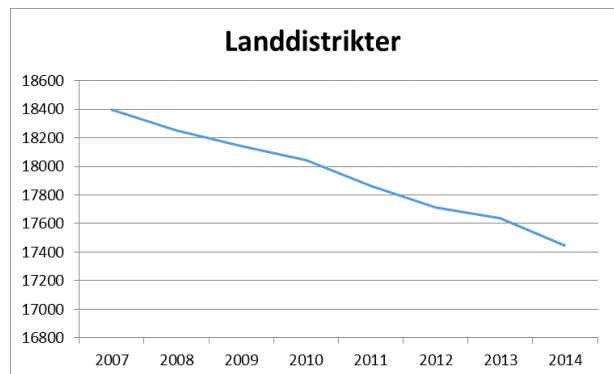
Udviklingen i landdistrikterne samt mindre byer 2007-2014

Som det ses ovenover har der generelt været vækst i befolkningen i byer med mere end 2.000 indbyggere. Det drejer sig om Billund, Brørup, Grindsted, Rødding og Vejen.

I nogle byer med mindre end 2.000 indbyggere er der også oplevet en stigning i befolkningstallet. Det drejer sig om byerne Filskov og Vorbasse i Billund Kommune samt byerne Askov, Bække, Gesten, Glejbjerg, Hovborg, Jels, Skodborg og Store Andst i Vejen kommune.

I landdistrikterne (områder med mindre end 200 indbyggere) samt en del af de mindre byer med 200 – 999 indbyggere har der været en befolkningsnedgang i samme periode.

I Vejen Kommune har landdistrikterne mistet 523 indbyggere i nævnte periode og Billund Kommune har mistet 173.



Kilde: www.statistikbanken.dk

I skemaer på næste side ses udviklingen for de enkelte byer og landdistrikterne i perioden 2007-2014.

Folketal i Billund Kommune 2007-2014

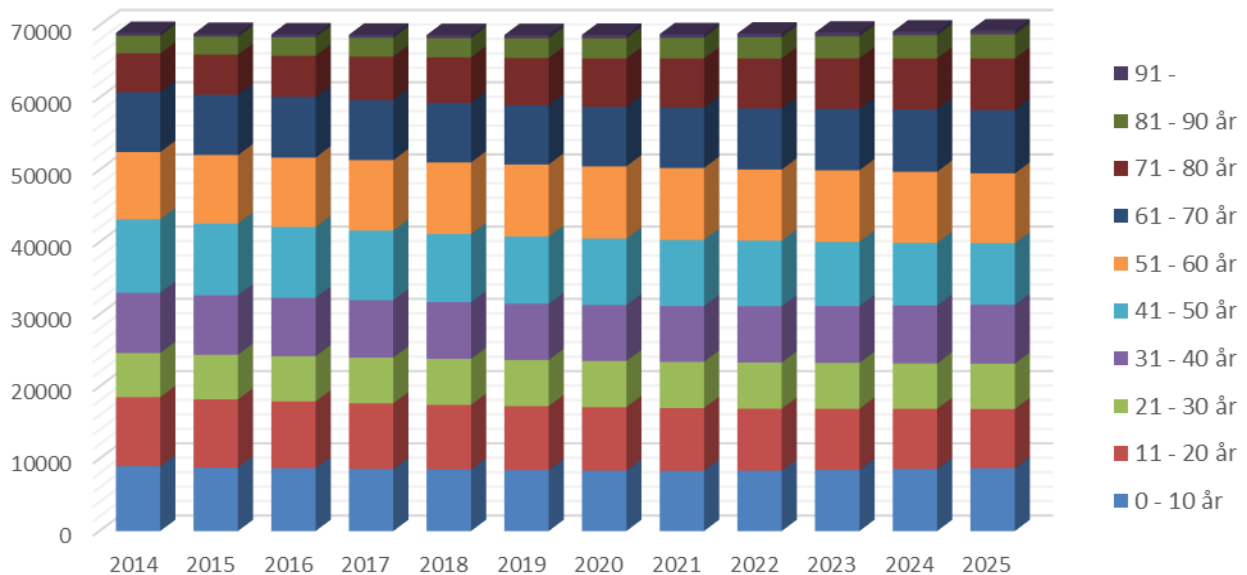
	2007	2008	2009	2010	2011	2012	2013	2014	2009 vs 2014
530-10580 Billund	6034	6049	6033	6059	6139	6146	6155	6194	161
530-10617 Vorbasse	1154	1164	1239	1241	1250	1274	1322	1269	30
530-11076 Filskov	620	646	630	614	614	644	681	685	55
530-11212 Grindsted	9472	9494	9567	9567	9548	9565	9633	9663	96
530-11213 Stenderup	648	665	665	655	634	643	656	641	-24
530-11214 Hejnsvig	1064	1053	1072	1059	1031	1031	1038	1064	-8
530-11242 Sønder Omme	1761	1783	1774	1755	1747	1769	1752	1720	-54
530-99997 Uden fast bopæl	14	12	17	18	14	18	29	31	14
530-99999 Landdistrikter	5366	5315	5238	5192	5178	5130	5091	5051	-187
530-00530 Billund Kommune	26133	26181	26235	26160	26155	26220	26357	26318	83

Folketal i Vejen Kommune 2007-2014

	2007	2008	2009	2010	2011	2012	2013	2014	2009 vs 2014
575-10079 Rødding	2635	2632	2694	2689	2622	2652	2667	2666	-28
575-11127 Brørup	4342	4414	4436	4452	4442	4457	4511	4455	19
575-11128 Lintrup	226	228	238	227	224	222	217	222	-16
575-11159 Lindknud	459	464	462	464	446	442	451	450	-12
575-11160 Holsted	3149	3201	3211	3172	3145	3147	3118	3109	-102
575-11203 Glejbjerg	679	700	706	713	733	713	701	707	1
575-11210 Sønder Hygum	497	500	504	491	483	486	458	459	-45
575-11216 Hovborg	385	399	403	393	392	397	386	394	-9
575-17741 Føvling	0	201	202	205	201	202	0	0	-202
575-18314 Askov	1660	1738	1803	1798	1836	1865	1871	1837	34
575-18369 Vejen	8712	8910	9045	9080	9185	9225	9393	9518	473
575-18370 Store Andst	698	710	729	707	719	714	727	733	4
575-18371 Skodborg	1302	1306	1314	1320	1337	1332	1295	1313	-1
575-18382 Gesten	912	890	894	914	926	890	898	919	25
575-18383 Bække	967	960	992	1035	1077	1059	1067	1102	110
575-18414 Jels	1785	1814	1826	1837	1803	1988	1982	1969	143
575-18415 Øster Lindet	457	455	461	436	439	427	439	450	-11
575-99997 Uden fast bopæl	22	39	46	33	35	36	40	35	-11
575-99999 Landdistrikter	12995	12886	12841	12802	12638	12531	12479	12329	-512
575-00575 Vejen Kommune	41882	42447	42807	42768	42683	42785	42700	42667	-140

Befolkningsfremskrivning i Vejen-Billund

På kort sigt vil der ifølge prognoserne være en mindre befolkningsnedgang frem til 2019 på ca. 0,40% (279 borgere). Herefter forventes det at der vil være befolkningsfremgang på ca. 0,93% indtil 2025 (642 borgere). Nedenfor ses prognoserne opdelt aldersmæssigt.



Kilde: www.statistikbanken.dk

Kultur

LAG Vejen-Billund har ingen byer med over 10.000 indbyggere. Området er meget karakteristisk med sine mange "nye byer" – dvs. byer opstået inden for de seneste 150 år.

Det drejer sig først og fremmest om stationsbyerne: En hovedlinie i det danske jernbanelinienet (Lunderskov-Esbjerg-Varde-Ringkøbing-Holstebro) lå færdiganlagt 1874. Den løb gennem det nuværende Vejen Kommune og byerne Vejen, Brørup og Holsted opstod som følge heraf. Ribe-Grindsted landevejen løber syd-nord gennem området og har ligeledes skabt byudvikling og erhvervsmæssig vækst i samme periode i for eksempel byen Holsted. Grindsted er også en ung by og voksede med jernbanen Vejle – Vandels anlæggelse i 1897 (og senere Trolldhedebanen og diagonalbanen Brande-Grindsted-Bramming).

Grindsted havde en eksplosiv vækst fra 1900-tallets start som trafikknudepunkt med jernbanelinier i seks retninger (blandt andet til Esbjerg og Randers). Alle baner er i dag nedlagt og selv om Grindsted er Billund Kommunes største by (2014: 9.663 indbyggere) er dens udvikling præget af at ligge afsides rent infrastrukturelt.

Byen Billund er helt enestående, fordi dens udvikling skyldes en enkelt virksomhed, nemlig LEGO. Der eksisterede en meget begrænset bebyggelse da Kirk Kristiansen købte Billund Maskinsnedkeri og Tømmerhandel i 1916 og i dag er Billund et bysamfund på mere end 6.000 indbyggere, lufthavn, forlystelsesparken LEGOLAND og en virksomhed, der beskæftiger mere end 11.750 medarbejdere på verdensplan (tal fra 2014) – heraf de ca. 4000 i Billund.

Der findes i LAG Vejen-Billund en række områder af arkæologisk interesse, heriblandt fund fra både stenalder og jernalder samt en sjælden runesten, og en middelalderkirke som tidligere var valfartskirke. Vejen Kommune rummer Sønderskov Hovedgaard, som er fra 1500-tallet og i dag egnsmuseum for Vejen Kommune. Jels Vikingespil finder sted på en friluftscene tæt ved Jels Nedersø og er et af Danmarks største friluftsspil med deltagelse af flere hundrede frivillige aktører.

Generelt er der i begge kommuner et rigt foreningsliv. I Rødding i Vejen Kommune findes Danmarks første folkehøjskole. Efter nederlaget mod prøjserne i 1864, hvor grænsen blev sat ved Kongeåen, flyttedes højskolen til Askov lige ovre på den anden side af åen, men blev genåbnet efter genforeningen i 1920. Skibelund Krat, som var et vigtigt folkeligt mødested efter nederlaget 1864, ligger tæt ved Askov Højskole.

Af de forskellige idrætscentre, som eksisterer i hele området, kan nævnes Vejen Idrætscenter, som er et af landets største. Et center der rummer både svømmehal, motionscenter og et fodboldcollege, konferencefaciliteter m.m.

Af betydning har også Hærvejen, som går gennem området og har betydning for udviklingen i landdistrikterne. Karensminde, der ligger i Billund Kommune, er "museumsgård" og formidler historien om hedebruget og historiske bierhverv på heden som for eksempel produktion af jydepotter. Karensminde er en del af Billund Museum.

Området rummer et af Danmarks mest bemærkelsesværdige industrieventyr LEGO, som byen Billund er opstået omkring og som har skabt en af landets største turistattraktioner – LEGOLAND. LEGO bygger også i øjeblikket på LEGO House – en slags kombineret museum og oplevelsescenter i centrum af Billund. LAG Vejen-Billund rummer også både kunst- og kulturhistoriske museer og det ny Lalandia i Billund.

SWOT-analyse

På baggrunden af ovenstående skildring af LAG Vejen-Billunds ressourcer kan man opstille følgende SWOT-analyse for den del af området der ligger uden for de største byer.

Styrker <ul style="list-style-type: none">• Den geografiske placering• Erhvervsklima• Mange turister / gæster• Gode turismemagneter via Legoland Billund Resortsamarbejdet• Forholdsvis homogent befolkningsgrundlag• Landbrug og fødevarerproduktion• Naturområder, såsom Københavnerplantagerne, Gyttegård, Grene Sande m.m.• Højskolerne• Vejen IdrætsCenter• Magion• Kommuner med stabil god økonomi• Lokale ressourcer	Svagheder <ul style="list-style-type: none">• Bosætning – specielt børnefamilier ift. landsbyerne• IT-infrastrukturen er en udfordring nogle steder• Mobildækning er en udfordring i begge kommuner• Transport er et stort problem – især for de unge i landsbyerne• Uddannelsesniveaet i begge kommuner under landsgennemsnittet• Der findes Ingen videregående uddannelsesinstitutioner• Mangel på ungeboliger på landet
Muligheder <ul style="list-style-type: none">• Mulighed for at tiltrække flere overnatninger• Naturturisme – varieret natur• Uudnyttede muligheder i innovative overnatningsfaciliteter• Lokale fødevarer har stor tiltrækningskraft• Hvordan får vi natur- og kulturarven løftet ift. udviklingsmuligheder• Udviklingsmuligheder ift. kulturen omkring den gamle grænse – Kongeåen• Mulighed for at få igangsat en unge LAG• Følge de igangsatte turismeprojekter til dørs – checke op ift. etablerede shelters• Markedsføring af livet på landet (borgere i byerne kender ikke til mulighederne på landet)• Potentiale i tilbageflytterne (den yngre generation med børn)• Potentiale i pendlerne• Småskalaturisme	Trusler <ul style="list-style-type: none">• Spring mellem 1,2 mio. overnatninger og 58.000• Nogle haller i landsbyerne bliver brugt for lidt• Mange tomme bygninger, som forfalder• Generationen, som bliver tilbage i kommunerne bliver ældre• Faldende børnetal• Manglende finansieringsmuligheder til erhvervsvirksomheder• Manglende finansieringsmuligheder til private boliger• Problemer med udlejning af almennyttige boliger• Unge med videregående uddannelse flytter ikke tilbage

Ud fra analysen inkl. SWOT-diagrammet er den overordnede udfordring det faldende befolkningstal i landdistrikterne og tabet af arbejdspladser. Jf. mulighederne i SWOT-analysen er der i LAG-området et potentiale til imødegåelse af disse udfordringer. LAG Vejen-Billund vil støtte op om initiativer, der udnytter disse potentialer til at forbedre bosætning, beskæftigelse og rammevilkår i landdistrikterne.

LAG Vejen-Billund vil her bl.a. fokusere på det potentiale, der er i at styrke etablering af mikrovirksomheder og udnytte egnens attraktive natur- og kulturværdier eksempelvis ift. oplevelsesprodukter i turisme og fødevareraktiviteter.

F. Strategiens vision og handlingsplan, mål, aktiviteter og forventede resultater

F. 1 Udviklingsstrategiens vision

Visionen for LAG Vejen-Billund er at bidrage til at der i 2020 er skabt vækst for erhverv og turisme i landdistrikterne. Visionen er også at skabe gode rammer i landdistrikterne ved udnyttelse af områdets natur- og kulturressourcer med henblik på at fastholde befolkningen og tiltrække nye tilflyttere i landdistrikterne.

F.2 Strategiens mål

LAG Vejen-Billund har sat følgende mål ifm. gennemførelse af udviklingsstrategien:

1. Fastholde og etablere arbejdspladser igennem etablering og videreudvikling af mikrovirksomheder.
2. Styrke samarbejdet mellem erhvervs- og turismeaktører igennem nationale og internationale samarbejdsprojekter.
3. Skabe attraktive faciliteter og igangsætte aktiviteter i landdistrikterne til glæde for borgere og turister.

F.3 Aktiviteter

Eksempler på aktiviteter under indsatsområdet "*Fastholde og etablere arbejdspladser igennem etablering og videreudvikling af mikrovirksomheder*" kan være:

- Etablering af nye alternative mikrovirksomheder
- Etablering og udvikling af mikrovirksomheder og aktiviteter inden for lokale fødevarer, overnatningsfaciliteter, bospisningsfaciliteter og oplevelsesbaseret turisme m.m.

Eksempler på aktiviteter under indsatsområdet "*Styrke samarbejdet mellem erhvervsaktører igennem nationale og internationale samarbejdsprojekter*" kan være:

- Etablering af faciliteter til glæde for erhvervs- og turismeaktører i landdistrikterne
- Synliggørelse af erhvervs- og turismeaktører i landdistrikterne igennem aktiviteter
- Etablering og styrkelse af erhvervsnetværk i landdistrikterne

Eksempler på aktiviteter under indsatsområdet: "*Skabe attraktive faciliteter og igangsætte aktiviteter i landdistrikterne til glæde for borgere og turister*" kan være:

- Etablering og bevaring af private og rekreative servicefaciliteter
- Byfornyelsesprojekter i landdistrikterne og landsbyer
- Styrkelse af synliggørelse af lokalsamfundene
- Styrkelse af fritids- og kulturaktiviteter

Ad F.3) Aktiviteter og aktivitetsskema

Erhvervsrettede mål og aktiviteter	Totale investeringer <i>Projekternes samlede investeringer</i>		Antal projekter	Antal bevarede job <i>Målt som fuldtidsjob</i>	Antal nye job <i>Målt som fuldtidsjob</i>	Værdiforøgelsen <i>Målt i omsætning som følge af projektet (kr.)</i>
	Kroner	% andel af total				
Mål: <i>Fastholde og etablere arbejdspladser igennem etablering og videreudvikling af mikrovirksomheder</i>						
Etablering af nye alternative mikrovirksomheder	15.000.000	25,00%	5	2,5	2,5	5.000.000
Etablering og udvikling af mikrovirksomheder og aktiviteter inden for lokale fødevarer, overnatningsfaciliteter, bospisningsfaciliteter og oplevelsesbaseret turisme m.m.	30.000.000	75,00%	10	4,5	4,5	9.000.000
Total	45.000.000	100,00%	15	7	7	14.000.000
<p>Bemærkninger:</p> <p>Der er beregnet med et max. på 3 mio. DKK i investeringsudgifter pr. projekt.</p> <p>Erfaringsmæssigt, bruger flere mikrovirksomheder mindre beløb ifm. etableringsudgifter end de anbefalede fra MBBL. Antallet af arbejdspladser er udregnet på grundlag af at 3,33 mio. DKK = 1 arbejdsplads.</p> <p>Der gives ikke tilskud til projekter i Grindsted og Vejen.</p>						

Ad F.3) Aktiviteter og aktivitetskema (fortsat)

Erhvervsrettede mål og aktiviteter	Totale investeringer <i>Projekternes samlede investeringer</i>		Antal projekter	Antal bevarede job <i>Målt som fuldtidsjob</i>	Antal nye job <i>Målt som fuldtidsjob</i>	Værdiforøgelsen <i>Målt i omsætning som følge af projektet (kr.)</i>
	Kroner	% andel af total				
Mål: <i>Styrke samarbejdet mellem erhvervsaktører igennem nationale og internationale samarbejdsprojekter</i>						
Etablering af faciliteter til glæde for erhvervs- og turismeaktører i landdistrikterne	6.000.000	10,00%	2	1	1	2.000.000
Synliggørelse af erhvervs- og turismeaktører i landdistrikterne igennem aktiviteter	3.000.000	5,00%	1	3	3	6.000.000
Etablering og styrkelse af erhvervsnetværk i landdistrikterne	6.000.000	10,00%	2	5	5	10.000.000
Total	15.000.000	25,00%	5	9	9	18.000.000
<p>Bemærkninger:</p> <p>Der er beregnet med et maksimum på 3 mio. DKK pr. projekt ift. investeringsudgifterne.</p> <p>Eftersom at der er tale om samarbejdsprojekter – forventes det at de deltagende virksomheder både bevarer og etablerer flere jobs end de indikerede fra MBBL. Ud over de indikerede antal jobs, forventes det at projekterne vil medføre afledte effekter og skabe yderligere arbejdspladser i de deltagende områder.</p>						

Ad F.3) Aktiviteter og aktivitetsskema (fortsat)

Mål og aktiviteter, der forbedrer rammevilkårene for udvikling af landdistrikterne	Totale investeringer <i>Projekternes samlede investeringer</i>		Antal projekter	Befolkning i landdistrikterne, der får fordel af aktiviteterne
Mål: <i>Skabe attraktive faciliteter og igangsætte aktiviteter i landdistrikterne til glæde for borgere og turister</i>	Kroner	% <i>Andel af total</i>		<i>Antal personer</i> (minimum)
Etablering og bevaring af private og rekreative servicefaciliteter	15.000.000	51,72%	10	15.000
Mindre byfornyelsesprojekter i landdistrikterne og landsbyer	6.000.000	20,69%	4	12.000
Styrkelse af synliggørelse af lokalsamfundene	2.000.000	6,90%	2	30.000
Styrkelse af fritids- og kulturaktiviteter	6.000.000	20,69%	4	15.000
Total	29.000.000	100,00%	20	142.000
<p>Bemærkninger:</p> <p>Det minimale budget for projekter under dette indsatsområde bør være minimum 100.000 DKK og maksimum 2 mio. DKK pr. projekt.</p> <p>Det forventes at minimum 300 personer pr. projekt får fordel af de etablerede faciliteter. Antallet af personer omfatter såvel borgere som turister. Projekter, som dækker hele det geografiske område prioriteres.</p> <p>Der gives kun støtte til områder og byer med op til 2.000 indbyggere.</p>				

G. Andre planlagte mål og målsætninger

LAG Vejen-Billund har et mål om at styrke udviklingen i landdistrikterne via deltagelse i aktiviteter rundt i hele området – såvel via bestyrelsens som koordinators deltagelse i diverse netværksmøder m.m.

Det forventes at det kan bidrage til at aktionsgruppen får en betydelig indflydelse på udviklingen i landdistrikterne.

H. Aktionsgruppens forvaltning af strategiens gennemførelse

H.1 Beskrivelse af hvordan der i gennemførelsen af udviklingsstrategien arbejdes med LEADER-principperne, og hvordan principperne kan forbedre mulighederne for at opfylde strategiens vision og mål:

Der er lige fra starten blevet arbejdet med LEADER principperne ifm. etableringen af LAG Vejen-Billund:

Lokale partnerskaber

Med dannelsen af LAG Vejen-Billund bestående af borgere, foreningslivet, erhvervslivet og myndighederne er grundlaget for kernen af de lokale partnerskaber i LEADER-metoden skabt. Hele området har tidligere arbejdet med LEADER principperne programperioden 2007-2013, og har dermed kendskab til principperne.

Områdebaserede tilgang

LAG Vejen-Billund har i udarbejdelse af udviklingsstrategien anvendt områdebaseret tilgang under hensyntagen til såvel de sociale, kulturelle og naturmæssige ressourcer via borgerne, foreningslivet, erhvervslivet og de offentlige myndigheder.

Dette er gjort allerede ved etableringen af LAG Vejen-Billund, hvor deltagende medlemmer bidrog med input til udviklingsstrategien. Aktørerne er efterfølgende blevet og vil fortsat blive inddraget via medierne, foreningens facebook side www.facebook.com/lagvejenbillund, nyhedsmail, bestyrelsesmedlemmers dialog i baglandet samt information til aktører.

LAG Vejen-Billund lægger stor vægt på den områdebaserede tilgang og forventer at områdets ressourcer bliver brugt ifm. gennemførelse af udviklingsstrategien.

Bottom-up tilgang

Der bliver lagt stor vægt på inddragelse af aktørerne og at projekterne "gror nedefra" ved gennemførelse af udviklingsstrategien. Dette både for at tilsikre medejerskab af projekter, som bliver igangsat samt tilsikre forankringen af de igangsatte projekter, således at de er leve- og bæredygtige fremadrettet. LAG Vejen-Billund vil derfor lægge stor vægt på at informere borgerne, foreningslivet og erhvervslivet samt myndighederne om de aktiviteter, der vil foregå, når udviklingsstrategien gennemføres bl.a. via sociale medier, pressen, nyhedsbreve, hjemmesider samt informations- og debatmøder.

Informations- og ansøgningsmøder

Det påtænkes at afholde informationsmøder efter behov for at give potentielle ansøgere den nødvendige kompetence inden ansøgningsproceduren og dermed optimere kvaliteten af de ansøgninger, som bliver indsendt til LAG Vejen-Billund. Dette både for at optimere de indsendte ansøgninger og tilsikre at de indsendte ansøgninger opfylder de nødvendige krav. Det samme gælder ift. projekter, som har fået tilskud.

Inddragelse af borgere

Det åbent for alle at søge tilskud via LAG Vejen-Billund, og foreningen vil brede budskabet i alle netværk samt via medierne, som er relevante for at få inddraget så mange som muligt i de forskellige aldersgrupper.

Inddragelse af de unge

Det er en udfordring at nå de unge. Det kan kun gøres ved at møde de unge der, hvor de er.

I Billund Kommune eksisterer ungenetværket "[Young Citizens](#)". Et netværk, hvor de unge har mulighed for at få indflydelse på ungelivet i kommunen. Et netværk, som har udarbejdet [17 projektforslag ved Hackaton Young Citizens](#). Netværket har deres egen [facebook side](#).

Udover Young Citizens vil det være oplagt at inddrage dem ved kontakt til uddannelsesstederne og få dem inddraget i gennemførelse af udviklingsstrategien.

LAG Vejen-Billund vil i den sammenhæng igangsætte processen for inddragelse af de unge.

Projektbesøg og -møder

Ud over informations- og ansøgningsmøderne, vil der blive holdt møder med de enkelte projektansøgere.

Erfaringen viser at flere projektansøgere har brug for rådgivning ifm. ansøgningsprocessen, hvorfor koordinatoren vil gennemføre disse møder – i løbet af hele forløbet.

Tværasektoriel tilgang

LAG Vejen-Billund har stor fokus på oplevelsesbaseret turisme samt lokale fødevarer – og har stor fokus på aktiviteter indenfor disse områder. Aktionsgruppen har således allerede her i denne fase tænkt en helhedsorienteret tværasektoriel tilgang ift. de projekter, som vil blive gennemført i løbet af programperioden.

Arbejdsgrupper og netværk

LAG Vejen-Billund vil holde temamøder i samarbejde med den yngre generation med henblik på at få igangsat aktiviteter for denne generation.

LAG Vejen-Billund vil styrke turismen i lokalsamfundene ved at inddrage både foreningslivet i lokalsamfundene og aktører indenfor turismeerhvervet. Det samme gælder aktører, som arbejder indenfor bl.a. fødevarerområdet.

Netværkssamarbejde

Netværkssamarbejde er en vigtig faktor ift. udviklingen i landdistrikterne, hvorfor LAG Vejen-Billund lægger stor vægt på at der skabes stærke erhvervsnetværk i landdistrikterne. Aktionsgruppen vil således deltage i lokale, regionale, nationale og transnationale netværk med henblik på at udveksle informationer, erfaringer og initiativer vedrørende landdistriktsudvikling. Netværk, som kan bidrage til at styrke samarbejdet og skabe arbejdspladser.

Innovative strategier

LAG Vejen-Billund er åben overfor nye ideer, processer og samarbejdsrelationer, som kan inspirere andre og danne model til efterfølgelse. Det forventes at de lokale projektholdere udnytter lokale ressourcer på en ny måde, eller udvikler nye produkter, processer, organisationsformer m.v.

Samarbejdsprojekter

LAG Vejen-Billund er åben overfor at gennemføre samarbejdsprojekter med andre lokale aktionsgrupper – det såvel i Danmark som internationalt. Eksempelvis, så har LAG Vejen-Billund stor fokus på fødevarerprodukter og forventer at styrke udviklingen indenfor dette område i samarbejde med andre områder. Det forventes også at LAG Vejen-Billund fortsat deltager i udviklingsarbejdet langs Hærvejen.

H. 2 Aktionsgruppens organisering, beslutnings- og evalueringsprocedurer

I forbindelse med gennemførelse af strategien, har bestyrelsen besluttet sig for at arbejde efter følgende procedurer:

1. Gennemførelse af bestyrelsesmøder
 - a. Bestyrelsesmøderne bliver ledet af formanden og ved hans fravær af næstformanden.
 - b. Ifm. gennemførelse af bestyrelsesmøderne, bliver materialet fremsendt til bestyrelsen via en elektronisk løsning. Alt relevant materiale ift. modtagne forespørgsler og projekter uploades her og de enkelte sager præsenteres af koordinator.
 - c. Såfremt enten koordinator eller bestyrelsesmedlemmer er inhabile, meddeles det til formanden ved starten af bestyrelsesmødet med henblik på at sikre habilitet i bestyrelsen og koordinators arbejde.
2. Jobbeskrivelse for koordinator, ansættelsesforhold og bestyrelsens arbejdsgiverfunktion over for koordinator. LAG Vejen-Billunds koordinator varetager følgende opgaver:
 - a. Fungere som sekretariat for den lokale aktionsgruppe.
 - b. Varetage administrative opgaver.
 - c. Styre den daglige drift, herunder aktionsgruppernes økonomi, rapportering, overvågning og evaluering.
 - d. Fremme gode projekter og gennemførelsen af de lokale udviklingsstrategier gennem opsøgende arbejde og vejledning af potentielle ansøgere.
 - e. Tage initiativ til etablering af netværk og tværgående samarbejder på tværs af interesser, sektorer og geografiske områder.
 - f. Afsyne projekter i forbindelse med ansøgning om udbetaling af tilskud.
 - g. Varetage den daglige koordination af den lokale aktionsgruppes opgaver med de regionale og lokale aktiviteter.

Ansættelsesforhold: Koordinatorfunktionen vil blive købt på timebasis via en konsulentvirksomhed.

Mht. ansættelse af den administrative koordinator, som skal stå for at kvalitetssikre projekt-ansøgningerne inden indsendelse til legalitetskontrol, vil bestyrelsen tage beslutning herom, når retningslinjerne fra Ministeriet for By, Bolig og Landdistrikter er meldt ud.

3. Procedure for administration af driftsmidlerne og af projektmidlerne. Procedure der sikrer habilitet i bestyrelsen og koordinatorens arbejde

If. administration af såvel driftsmidler gælder følgende procedure:

- a. Ved modtagelse af faktura fremsendes den til kasserer med kopi til formand til godkendelse inden betaling.
- b. Såfremt udgiften vedrører kasserer, fremsendes den til formand med kopi til næstformand og kasserer til godkendelse inden betaling.

- c. Såfremt udgiften vedrører formanden, fremsendes den til kasserer med kopi til næstformand og formand til godkendelse inden betaling.
- d. Efter modtagelse af godkendelse, betales fakturaen.

Ift. administration af projektmidler, gælder proceduren at

- a. Projekter kun kan indstilles til tilskud, når bestyrelsen har taget beslutning herom.
- b. Ift. uopsættelige sager, er formanden bemyndiget til at træffe afgørelse. Bestyrelsen skal efterfølgende godkende formandens afgørelse i sådanne sager.

Fuldmagt ifm. administration af projektmidler:

Koordinator har fuldmagt til at skrive under på bestyrelsens vegne såvel ift. administration af driftsmidlerne som af projektmidlerne.

Såfremt koordinator er inhabil ift. en sag, er det formanden, som har fuldmagt til at skrive under på bestyrelsens vegne ift. projektmidlerne.

- 4. Sikring af gennemsigtighed ved de valgte prioriteringskriterier og pointsystemer til brug ved vurdering af indkomne projektansøgninger.
 - a. Prioriteringskriterierne lægges på LAG Vejen-Billunds hjemmeside og andre relevante medier.
 - b. Desuden vil de blive orienteret ved medlemsmøder og selvfølgelig ved rådgivning af potentielle ansøgere.
 - c. I forbindelse med behandling af konkrete ansøgninger – såvel tilsagn som afslag – vil afgørelsen ske med henvisning til og synliggørelse af kriterierne.
- 5. Sammenhæng til kommuners og regions udviklingsplaner og tiltag
 - a. LAG Vejen-Billunds udviklingsstrategi er udarbejdet under hensyntagen til Vejen og Billund kommuners udviklingsplaner og tiltag i landdistrikterne.
 - b. Med hensyn til indstilling af projekter, skal der være sammenhæng til såvel kommunernes og Region Syddanmarks udviklingsstrategier og tiltag.
 - c. De udpegede repræsentanterne fra hhv. de tre kommuner samt Region Syddanmark er bl.a. med til at tilsikre dette.
- 6. Procedure for den løbende overvågning og evaluering af udviklingsstrategiens gennemførelse
 - a. Ifm. den løbende overvågning ift. projektbudgetramme samt gennemførelse af projekter, bliver der fulgt op ifm. bestyrelsesmøderne for at tilsikre at udviklingsstrategien samt projekterne gennemføres iht. planen og projekter
- 7. Hvordan bestyrelsen løbende vil sikre den nødvendige viden og kompetencer
 - a. Bestyrelsens medlemmer vil løbende holde sig ajour ift. det materiale, som bliver udsendt via sekretariatet og dermed sikre sig den nødvendige viden ift. Landdistriktsprogrammet 2014-2020.
 - b. Kompetencemæssigt, vil bestyrelsen og koordinator deltage i relevante konferencer, kurser og temadage.
 - c. Ift. deltagelse i disse aktiviteter, sørger den/de bestyrelsesmedlemmer, som deltager, at orientere resten af bestyrelsen pr. e-mail eller ved bestyrelsesmøde. Det samme gælder koordinator.

I. Finansiering af strategien og tidsplan

I.1. Finansiering og tidsplan

Projektmidler i 2015-2020

Ud fra informationen om den tildelte ramme på 2 mio. DKK for 2015, forventer LAG Vejen-Billund at den tildelte ramme vil være den samme for årene 2016 – 2020, ie. foreningen vil totalt have 12 mio. DKK til rådighed for programperioden. Foreningen forventer at bruge ca. 80% af rammen til projekter fordelt som følger:

Beskrivelse	%	Beløb
Erhvervsrettede mål og aktiviteter	60%	5.760.000 DKK
Aktiviteter, der forbedrer rammevilkårene	40%	3.840.000 DKK
Total	100%	9.600.000 DKK

Opsplitningen indenfor de enkelte indsatsområder kan ses nedenfor:

Erhvervsrettede mål og aktiviteter		
Indsatsområde	%	Beløb
Fastholdelse og etablering af arbejdspladser igennem etablering og videreudvikling af mikrovirksomheder	50%	4.800.000 DKK
Styrke samarbejdet mellem erhvervsaktører igennem nationale og internationale samarbejdsprojekter	10%	960.000 DKK
Total	60%	5.760.000 DKK

Mål og aktiviteter, der forbedrer rammevilkårene for udvikling af landdistrikterne

Indsatsområde	%	Beløb
Skabe attraktive faciliteter og igangsætte aktiviteter i landdistrikterne til glæde for borgere og turister	40%	3.840.000 DKK
Total	40%	3.840.000 DKK

Finansiering af strategiens gennemførelse

Ift. finansieringen af projekter, så afhænger finansieringsmuligheder af de enkelte projekter, hvilket gør det svært at vurdere. Det vurderes dog at udviklingsstrategien kan gennemføres med tilskud via:

- Landdistriktsprogrammet 2014-2020
- Landdistriktspuljen
- Billund Kommune
- Vejen Kommune
- Region Syddanmark
- Offentlige og private fonde og puljer
- Sponsorater
- Private midler
- Frivillige timer (almennyttige projekter)
- m.m.

Driftsmidler 2015 - 2022

Ift. administrationen af foreningen, forventer den at bruge ca. 20% iht. nedenstående beregning:

	2015 – 2020		2021 – 2022		2015 -2022
	Total	pr. år	Total	pr. år	Total
Løn ¹⁾	1.530.000	255.000	255.000	127.500	1.785.000
Kommunikation ²⁾	120.000	20.000	20.000	10.000	140.000
Rejseudgifter ³⁾	45.000	7.500	15.000	7.500	60.000
Leje af lokaler ifm. møder ⁴⁾	81.000	13.500	27.000	13.500	108.000
Forplejning ifm. møder ⁴⁾	99.000	16.500	33.000	16.500	132.000
Kompetenceudvikling / kursus ⁵⁾	60.000	10.000	20.000	10.000	80.000
Revision	60.000	10.000	10.000	5.000	70.000
Total	1.995.000	332.500	380.000	190.000	2.375.000

¹⁾ Totale udgifter til faglig og administrativ koordinator (inklusive kørsel, telefon, kontorartikler, porto og papir m.m.). ²⁾ Til annoncering ifm. informationsmøder og generalforsamlinger. ³⁾ Til bestyrelsesmedlemmer ifm. deltagelse i kompetenceaktiviteter. ⁴⁾ Til informationsmøder, bestyrelsesmøder og generalforsamlinger. ⁵⁾ Kompetenceudvikling for bestyrelsesmedlemmer og koordinator.

Tidsplan for strategiens forventede gennemførelse

LAG Vejen-Billund fordeler midlerne til de enkelte indsatsområder i løbet af hele programperioden.

Ift. tværkommunale og transnationale projekter, vil der i starten af programperioden blive iværksat aktiviteter med henblik på at forberede disse projekter.

Det forventes at der vil være fire ansøgningsrunder pr. år – medio februar, medio maj og ultimo august og ultimo oktober.

I 2020 vil der kun være to ansøgningsfrister – medio februar og medio maj.

Der vil blive holdt offentlige informationsmøder iht. behov. Disse vil blive annonceret i medierne og via netværk.

Bestyrelsen forventer at der holdes fire bestyrelsesmøder pr. år: marts, juni, oktober og december.

Bestyrelsen forventer ligeledes at holde en kompetenceaktivitet i løbet af hvert år for bestyrelsesmedlemmer og suppleanter.

Den årlige generalforsamling, afholdes ultimo april måned.

J. Prioriteringskriterier for udvælgelse af ansøgninger til tilskud

Bestyrelsen for LAG Vejen-Billund tager de af Ministeriet for By, Bolig Landdistrikter definerede kriterier til efterretning og vil implementere dem i processen med behandling af projektansøgninger.




- 1) Projektbeskrivelse
- 2) Synlighed
- 3) Relevans
- 4) Lokal forankring
- 5) Samarbejde
- 6) Innovation
- 7) Udbytte (økonomiske effekter, miljømæssige effekter, klimaeffekter, sociale effekter og kulturelle effekter)
- 8) Bæredygtighed

Når pointsystemet er endeligt udmøntet, vil bestyrelsen vurdere, om der er behov for at supplere med yderligere lokale kriterier.

K. Bemærkninger og eventuelle andre overvejelser, aktionsgruppen har gjort sig

LAG Vejen- Billunds bestyrelse har ikke yderligere bemærkninger og overvejelser.

L. Underskrifter

Dato: 19.12.2014	Formandens navn: Erling Christensen
	Formandens underskrift: 
	Jeg erklærer, at de afgivne oplysninger ovenfor er korrekte, og at jeg ikke har modtaget andre EU-tilskud til projektet og at jeg ikke har fortiet oplysninger af betydning for sagens afgørelse.
Dato: 19.12.2014	Næstformandens navn: Børge Jensen
	Næstformandens underskrift: 
	Jeg erklærer, at de afgivne oplysninger ovenfor er korrekte, og at jeg ikke har modtaget andre EU-tilskud til projektet og at jeg ikke har fortiet oplysninger af betydning for sagens afgørelse.
Dato: 19.12.2014	Kasserers navn: Jette Kring
	Kasserers underskrift: 
	Jeg erklærer, at de afgivne oplysninger ovenfor er korrekte, og at jeg ikke har modtaget andre EU-tilskud til projektet og at jeg ikke har fortiet oplysninger af betydning for sagens afgørelse.